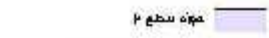

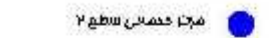
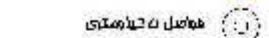
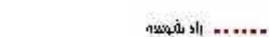

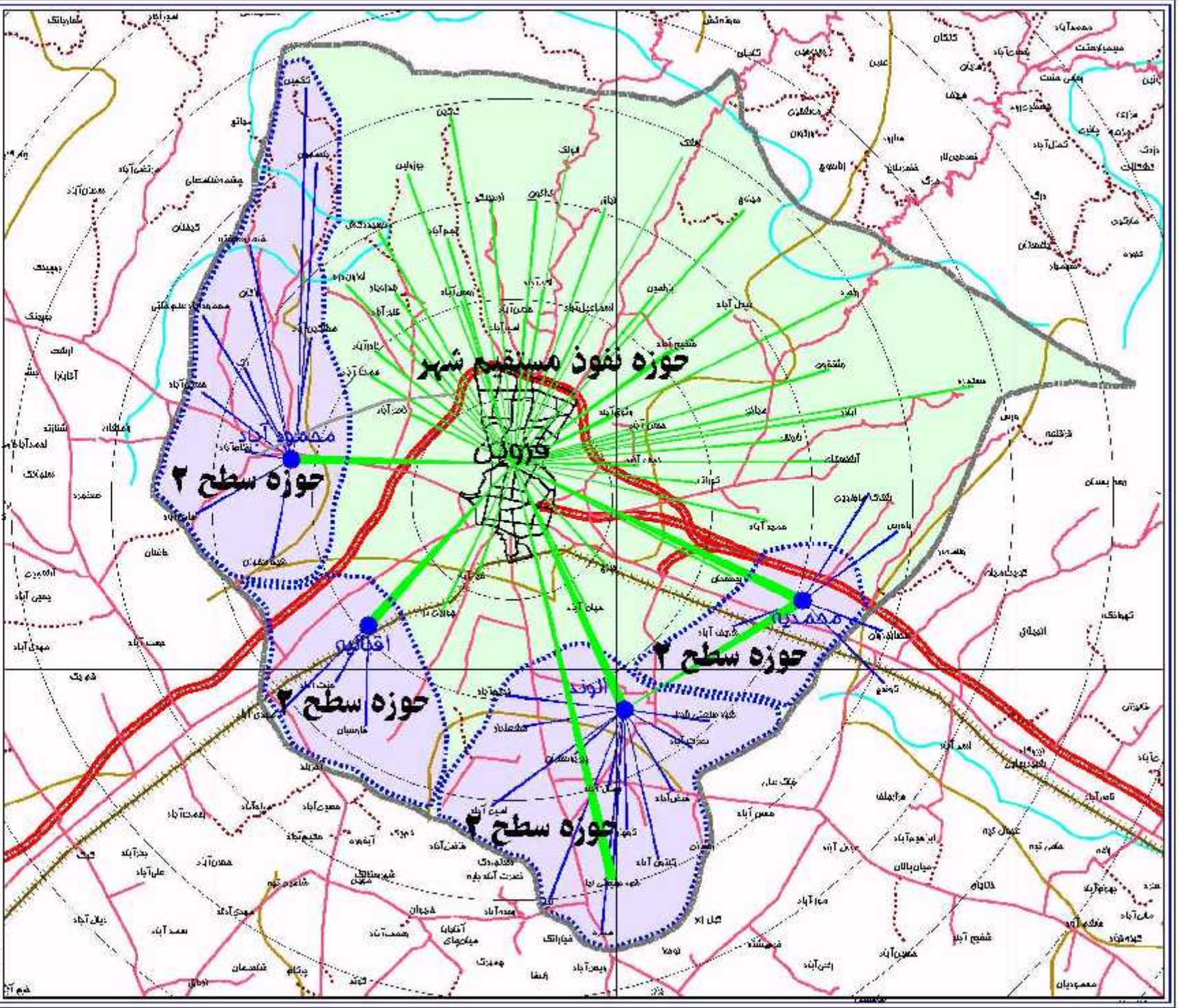



**راهنما**

-  حوزه نفوذ منطقه شهر (در سطح ۵۰)
-  حوزه سطح ۲
-  محدوده شهر کلان
-  مرکز حوضه سطح ۲
-  ضواصل نه‌تلازمی
-  راه آهن
-  اتوبان
-  راه آسفالت
-  راه شیشه
-  خط نقش
-  خط معیار



<p>مقیاس: ۱:۱۰۰,۰۰۰</p> 	
<p>تاریخ تهیه نقشه: ۱۳۸۵</p> <p>محل تهیه نقشه: سازمان شهرداری و دهیاری شهر کرمان</p> <p>نوع نقشه: نقشه منطقه نفوذ مستقیم شهر</p>	
<p>تهیه کننده: مهندس ...</p> <p>تایید کننده: مهندس ...</p>	<p>تاریخ تصویب: ...</p> <p>محل تصویب: ...</p>