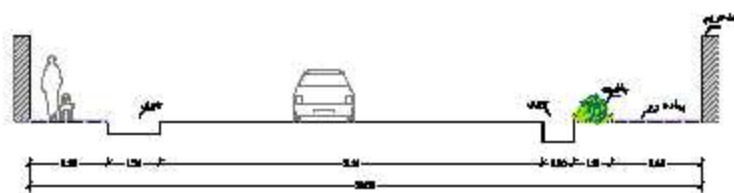
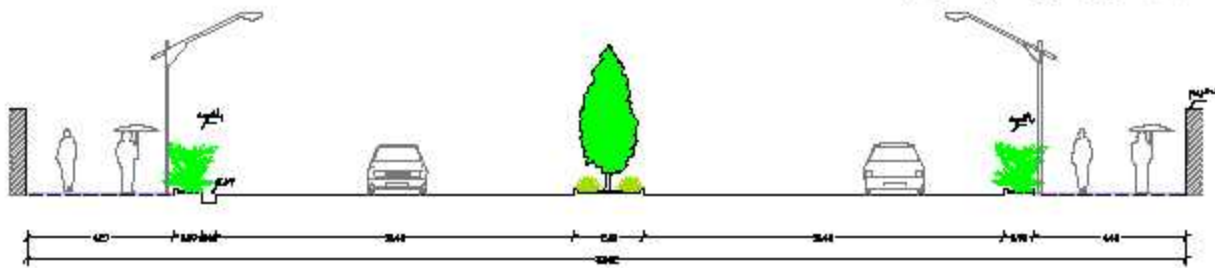


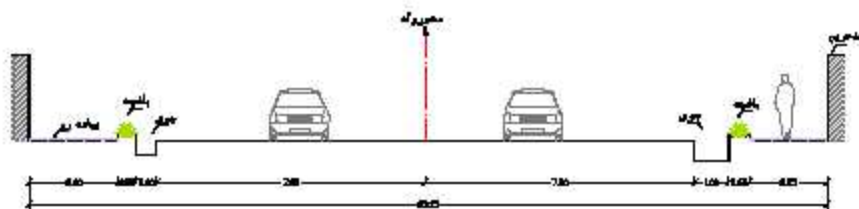
۳۷- خیابان هلال امیر



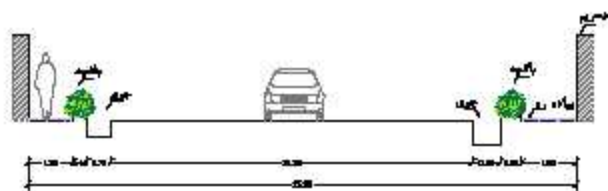
۳۸- خیابان‌داری-سبزه میدان



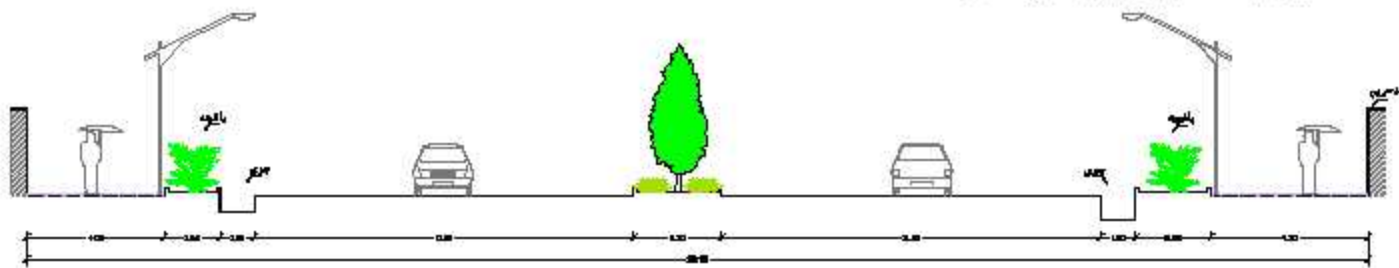
۳۹- خیابان امام خمینی- تقاطع غربی چهارراه سعدی



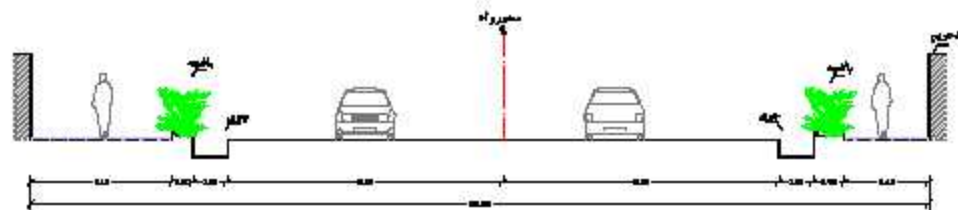
۴۰- خیابان مولوی- تقاطع چهارراه سعدی



۴۱- دروازه رشت- خیابان میرزا کوچک خان



۴۲- خیابان اسدآبادی- تقاطع دروازه رشت



شماره طرح		شماره طرح	
کارفرما: وزارت مسکن و شهرسازی سازمان مسکن و شهرسازی استان قزوین		شماره پروژه	
مشاور: مهندسین مشاور <b>همکار</b>		تاریخ	
مقیاس: ۱:۲۰۰ برنامه ۲۵	عنوان نقشه: <b>مقاطع عرضی شبکه معابر (V) (وضع موجود)</b>	انگیزه و اهداف: ترسیم	تاریخ:
واحد: معماری	کنترل: مهندس	موقع: آذرشهر	تاریخ: ۱۳۹۴
مهر: شماره نقشه:	مهر: تاریخ:	تصویب: سازمان راه	تاریخ: ۱۳۹۴
مهر: شماره نقشه:	مهر: تاریخ:	مهر: برنامه ریزی شهری	تاریخ: ۱۳۹۴