


آج






شهرستان آوج با ۲۷۷۶ کیلومتر مربع مساحت و در ۱۲۵ کیلومتری جنوب غربی قزوین قرار دارد و دارای جمعیتی افزون بر ۴۵ هزار نفر در ۲ شهر، ۲ بخش، ۵ دهستان و ۱۲۱ روستاست. این شهرستان در منطقه‌ای کاملاً کوهستانی واقع و همین امر سبب شده که دارای تابستان‌های بسیار خنک و زمستان‌های پر برفی باشد. شهر آوج به جهت قرار گرفتن در موقعیت ارتباطی مناسب و همجواری با پایتخت‌های دولت مآدها، ایلخانان و صفویان دارای تاریخی طولانی است .

جاذبه‌های تاریخی و طبیعی

امامزاده علاءالدین


امامزاده علاءالدین در سی کیلو متری شهر آوج در حاشیه روستایی به همین نام قرار دارد. بنای بقعه دارای نقشه ای به شکل مربع مستطیل و به ابعاد تقریبی $۵/۱۵ * ۵/۱۴$ متر است و بر روی صفه ای به ارتفاع یک متر قرار دارد. داخل بنا فاقد تزیینات و جبهه خارجی آن دارای قاب بندی و طاق نما است. این بنا احتمالاً به دوره صفویه است.

از دیگر امامزاده های این منطقه می توان به امامزاده ابراهیم، محمد طاهر و اسماعیل اشاره کرد.



امامزاده منصور (ع)

این امامزاده در میان گورستان روستای منصور بخش آوج قرار دارد و مشخص نیست که آرامگاه چه کسی است. بنای امامزاده دارای نقشه مربع شکل است. گنبد دو پوش بنا به وسیله هشت خشخاشی به آهیانه تکیه دارد. بنا به جزء نقوش گره بندی تزیینات دیگری ندارد. معماری بنا مشابه معماری صفویه است.



برج دوگانه خرقان

خرقان در منطقه ای کوهستانی در جنوب غربی قزوین قرار دارد. در این منطقه، دو آرامگاه از دوره سلجوقی بر جای مانده است. برج اول هشت ضلعی است و بر هر ضلع آن، طرح های متنوع آجری نقش شده است. این برج دارای گنبدی دو پوش است که دو پلکان مارپیچ به آن منتهی می شود. برج دوم با فاصله حدود سی متر از برج اول، از نظر شکل و ابعاد تقریباً هم اندازه برج اول است. این بنا نیز دارای گنبد دو پوش و یک پلکان منتهی به فضای بین این دو پوشش است. برج های آرامگاهی خرقان با بیش از پنجاه طرح آجری، جزء شاهکارهای آجری معماری ایران به شمار می روند.



کاروانسرای آوج

کاروانسرای آوج در شهر آوج قرار دارد و دارای طرح دو ایوانی است شالوده کاروانسرا از سنگ های لاشه و قلوه بنا شده و روی آن آجر چینی شده است کاروانسرا از داخل دارای دو ایوان و بیست و چهار ایوانچه است و در پشت اکثر آنها حجره ها واقع شده اند و چهارتای آنها به شتر خان کاروانسرا راه دارند شتر خان به صورت راهرویی طویل با پوشش طاق و تویزه است و زیر هر طاق نمای آن سکویی جهت بار اندازی قرار دارد



آبگرم ارشیا

چشمه آبگرم ارشیا در فاصله ۹۵ کیلومتری قزوین در کنار جاده مواصلاتی قزوین - همدان قرار دارد. رسوب های دوران چهارم زمین شناسی اطراف چشمه را پوشانده اند. آب چشمه ارشیا از میان رسوب های کربناته که بر روی سازندهای آهکی دوره ائوسن قرار گرفته اند، بیرون می آید. در این منطقه، گسلی از شمال شرق به جنوب غرب وجود دارد که این چشمه در قسمت انتهایی جنوبی آن جای دارد. آب این چشمه از گروه آبهای کلروه سدیک و بیکربناته کلسیک گرم، اسیدی و همراه با سیلیس می باشد.

آبهای چشمه ارشیا از دسته آبهای کلروه سدیک و بیکربناته کلسیک گرم با PH اسید و سیلیس می باشند . آب این چشمه ها مشابه آبهای معدنی سالن موتیه فرانسه و بوربون فرانسه بوده که در درمان دردهای عصبی ، سیاتیک و رماتیسم مؤثر می باشد . در عفونت های مجاری تنفسی ، تورم گلو و حلق و برنشیت مزمن به صورت استنشاق ، بخار و دوش بینی مؤثر می باشد . آشامیدن این آبها در عفونت های دستگاه گوارش از قبیل سوء هاضمه ناشی از ضعف قواء توأم با یبوست مفید می باشند .

غار عباس آباد

در شمال شرق شهر آبگرم و در ارتفاع ۱۶۰۰ متری از سطح آبهای آزاد، دو دهانه غار با مختصات ۳۵/۴۱/۴۳ درجه عرض شمالی و ۴۹/۱۸/۱۰ طول شرقی وجود دارند که با دارا بودن افزون بر ۱۸۰ متر طول و یک تالار بزرگ، به پرتگاه ها، چاه ها و دهلیزهای متعددی منتهی می شوند. این دو غار در گذشته های دور انسان زی بوده و پناهگاهی امن در حوادث برای پیشینیان به شمار می آمده اند.

غار قلعه کرد

این غار در ۲۰ کیلومتری برج های دوگانه خرقان در دهستان حصار از توابع شهر آبگرم قرار دارد و با مختصات جغرافیایی ۴۸/۵۱/۳۰ طول شرقی و ۳۵/۴۷/۵۴ عرض شمالی، ارتفاع آن از سطح دریا حدود ۲۰۶۴ متر است. پس از عبور از دهانه غار و فرود از یک چاه راه ۱۵ متری، تالاری به وسعت بیش از یک هزار متر مربع نمایان می شود که دارای چکیده ها و چکنده های فوق العاده زیبایی است.

قدمت آن به دوره الیگومیوس و دوران سوم زمین شناسی می رسد که تا چهل میلیون سال پیش تخمین زده می شود.



روستای هدف گردشگری منصور

این روستا در ۲۵ کیلومتری شمال غرب شهر آوج قرار دارد و از جاذبه های آن می توان به حسینیه منصور، امامزاده علاء الدین، امامزاده منصور و حمام قدیمی روستا اشاره کرد. این روستا پس از زلزله آوج به دو بافت قدیم و جدید تقسیم شد.



پل معلق آوج

نخستین پل معلق غرب کشور از نوع کابلی که طول آن ۱۷۰ متر است که بر فراز دره و آبشاری به نام شاه دره احداث شده است. این پل دومین پل بزرگ معلق ایران به شمار می رود. عرض این پل یک و نیم متر و ارتفاع آن از سطح زمین ۱۰۵ متر و وزن قابل تحمل آن ۲۰۰ تن و زمان اجرای آن ۹ ماه بوده است. این پل از طرح های گردشگری شهرداری آوج است که با ۱۵ میلیارد ریال اعتبار و سرمایه گذاری احداث شده است.



